

कार्यालय तहसीलदार बस्तर जिला बस्तर छ0ग0

क्रमांक / 574 प्रति,

तह0/प्रवा0 / 2023,

बस्तर , दिनांक 18/05/2023

प्राचार्य,
डीएवी मुख्यमंत्री पब्लिक स्कूल,
करमरी

विषय- डी0ए0वी0 विद्यालय करमरी के संबंध में जांच प्रतिवेदन भेजने बाबत ।
संदर्भ- आपका पत्र क्र0 दिनांक 4/5/2023 ।

—'00—

विषयान्तर्गत लेख है कि तहसील बस्तर अन्तर्गत ग्राम महुपालबरई प0ह0नं0 32 रा0नि0 मं0 बस्तर में संचालित डी0ए0वी0 मुख्यमंत्री पब्लिक स्कूल करमरी का खसरा नं0 व क्षेत्रफल चाही गई है संबंधित हल्का पटवारी से प्राप्त कर आपकी ओर प्रेषित किया जा रहा है ।

संलग्न- उपरोक्तानुसार ।

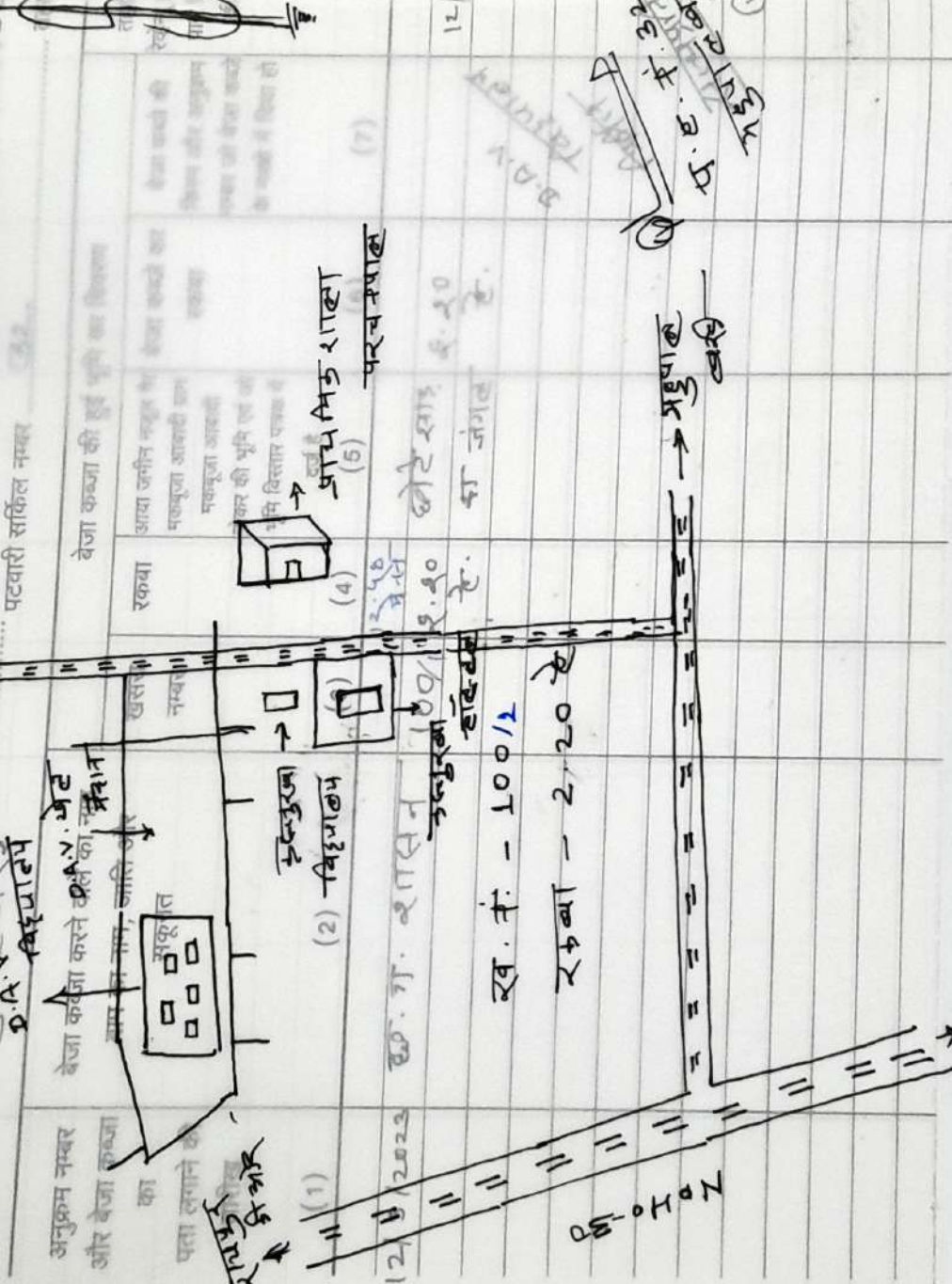

तहसीलदार
बस्तर

D. A. V. विद्यालय सरसरी

P-23

बेजा कब्जा करवाई नमूने 11 -

गाँव का नाम महुपाल बस्ती (कॉम्पाउन्ड) रजिस्ट्री



गाँव - महुपाल बस्ती
 प. ह. नं. - 32
 राशि - बस्ती
 तह. - बस्ती
 जिला - बस्ती
 पैसाता - 1/4000

महुपाल बस्ती
 प. ह. नं. 32

महुपाल बस्ती

P-23

बेजा कब्जा करने का (इन्फोचमेन्ट) रजिस्टर

गाँव का नाम सहुपालखर तहसील खरसहर
 पटवारी सफिल नम्बर 32

अनुक्रम नम्बर और बेजा कब्जा का पता लगाने की तारीख	बेजा कब्जा करने वाले का नाम, बाप का नाम, जाति और सकूनत		बेजा कब्जा की हुई भूमि का विवरण				तहसीलदार या रेवेन्यू इन्स्पेक्टर के पास रिपोर्ट करने की तारीख	अंतिम हुक्म और फंसले की तारीख व मुकदमा नम्बर अगर कोई हो तो	रिपोर्ट मिलने की तारीख व रेवेन्यू इन्स्पेक्टर के दस्ताखत	कैफियत
	खसरा नम्बर	रकबा	आया जमीन नजूल नैर मकबूजा आबादी मकबूजा आबादी नोकर की भूमि एवं जो भूमि विस्तार पत्रक में दर्ज है	बेजा कब्जे का रकबा	बेजा कब्जे की किस और अनुक्रम नम्बर जो बेजा कब्जे के नक्शों में दिया हो	(8)				
12/5/2023	100%	12.56 घ. 24	घोटे साड़ का जंगल	2.20 घ.	12/5/2023					D. A. V विद्यालय लेनू शर्मा अखिल किशोर दा

टीप:- कसल विवरण तथा कसल काज की जानकारी फॉर्म पी-11 खसरा खण्ड-2 से प्राप्त होगा।



फॉर्म पी-11 खसरा पांचसाला खण्ड-1 (भूमिस्वामी का विवरण)

श्रीप. क्र. 2020-21

शहर : गहुपार बरई

हल्का : 00032

रा नि : आमपुरी

तहसील : बस्तर

जिला : मन्

20210128450600706

भूमि का ब्यौरा हेचटेयर में एच करो का ब्यौरा रूपसे देसो में है ।

क्रमांक	सौचकर (और यदि भूमि खाली में सम्मिलित न हो तो उसका वर्णन)	कब्जेदार का विवरण				एवंजल खिाके, लिए भू-जलस्व विभाण किया गया है तथा नियत भू-जलस्व	अधिकार जिसके अंतर्गत भूमि धारण की गई हो	किसी भूमि स्वामी या पट्टेदार या किसी मौकी कास्कार के उपपट्टेदार का नाम, पिता का नाम, लगान या पट्टे की रकम और उप-पट्टे पर दिया गया भाग का क्षेत्रफल	कंपियत
		नाम	पिता या पति का नाम	जाति	निवास स्थान				
100/1	12-4600 0 8 2.20 है	उ. ग. शासन							
									(अ-अधिकार-मान्यता पत्रक)

स. ए. स. 32
स. ए. स. 32
स. ए. स. 32

CERTIFICATE OF LAND

File No. 574

Date: 18/5/23

Certified that the land measuring **22257.71 square meters / (5.5 Acres)** is owned by the Government of Chhattisgarh _____ by way of _____ (In case of allotment of land, if it is not perpetual, periodicity of allotment to be mentioned from _____ to _____).

It is further certified that owner of the land has leased the said land to -- _____ (In case of lease /sub- lease only) _____ (Name of the School/Society/Trust/Company under Section 8 of companies Act, 2013) fully described in the schedule mentioned hereinafter with the following details for a period of _____ years from _____ to _____.

SL	Particulars	Details
1.	Plot No. (s)/ Survey No. (s)/Khasra No. (s)/Khata No.(s)/Khatauni No.(s)	Khasra number - 100/1
2.	Name of street/village, Sub Division, District and State	Parchanpal . Block – Bastar नगपुरा Distt - Bastar

It is certified that the said entire land comprise of a single contiguous plot of land. It is further certified that DAV Mukhyamantri Public School, Name of the School with name of street, village, sub-division and district) run by name of DAV College Managing Committee and Trust, New Delhi (Society / Trust /Company under Section 8 of companies Act, 2013) is located on the said plot of land.

THE SCHEDULED OF LAND ABOVE REFERRED TO

All that piece and parcel of land measuring **22257.71 square meters** (area of land in square meters) Khasra number – 100/1 situated in Parchanpal , Bastar [Plot No. (s)/Survey No.(s)/ Khasra No. (s)] at Parchanpal, Block Bastar, Distt – Bastar, State – Chhattisgarh (name of street/ village, sub division, district and state) and bounded as follows:

North	:Kanya Shiksha Parishar
East	:Approach Road and Kasturba Gandhi Vidyalaya
West	:Kanya Shiksha Parishar
South	:440KV. Power Grid Substation

DM/ ADM/ SDM/ TEHSILDAR/ NAIB TEHSILDAR/ REGISTRAR/ SUB- REGISTRAR/EQUIVALENT LAND AUTHORITY

PUSHRAJ PATRA

(Stamp and Signature of the land authority)

(Name of Officer)

(Name of District) Bastar.

* The filled up certificate should be either in Hindi or English. If it is issued in vernacular language, translated notarized version in English be uploaded along with the original vernacular certificate as a single pdf.

भूमि सत्यापन प्रमाण पत्र

हमारे द्वारा मॉडल स्कूल एवं कन्या छात्रावास के लिये प्रस्तावित स्थल का भौतिक सत्यापन कर लिया गया है भूमि समतल तथा स्थल मॉडल स्कूल एवं कन्या छात्रावास के लिये निर्धारित मानदंडों के अनुरूप है।


स्थल विवरण

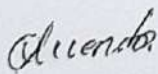
मॉडल स्कूल हेतु

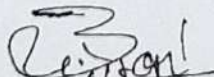
1.	खसरा नंबर	64
2.	भूमि का कुल क्षेत्रफल एकड़ में वर्ग मीटर में	4.00 हे०(10.00 एकड़) 120× 360=43200 वर्ग मीटर
3.	बसाहट का नाम	भरनी
4.	ग्राम का नाम	भरनी
5.	स्थल की विकास खंड मुख्यालय से दूरी	7 कि०मी०
6.	चयनित स्थल पुलिस चौकी से/थाना की दूरी	7 कि०मी०
7.	विकास खंड का नाम	बस्तर
8.	जिला का नाम	बस्तर

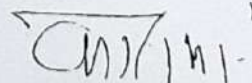
कन्या छात्रावास हेतु

1.	खसरा नंबर	177,178,190,191
2.	भूमि का कुल क्षेत्रफल एकड़ में वर्ग मीटर में	0.11, 0.38, 0.82, 1.21, कुल योग-2.52 हे० (6.30एकड़) 25083वर्ग मीटर
3.	बसाहट का नाम	टाकरागुड़ा
4.	ग्राम का नाम	टाकरागुड़ा
5.	स्थल की विकास खंड मुख्यालय से दूरी	03 कि०मी०
6.	चयनित स्थल पुलिस चौकी से/थाना से दूरी	03 कि०मी०
7.	विकास खंड का नाम	बस्तर
8.	जिला का नाम	बस्तर


तहसीलदार
तहसीलदार
तहसीलदार




खंड श्रोत समन्वयक
विकास खंड-बस्तर


खंड शिक्षा अधिकारी
विकास खंड-बस्तर